

Schrobenhausen: Alte Chroniken und Gesamtdarstellungen

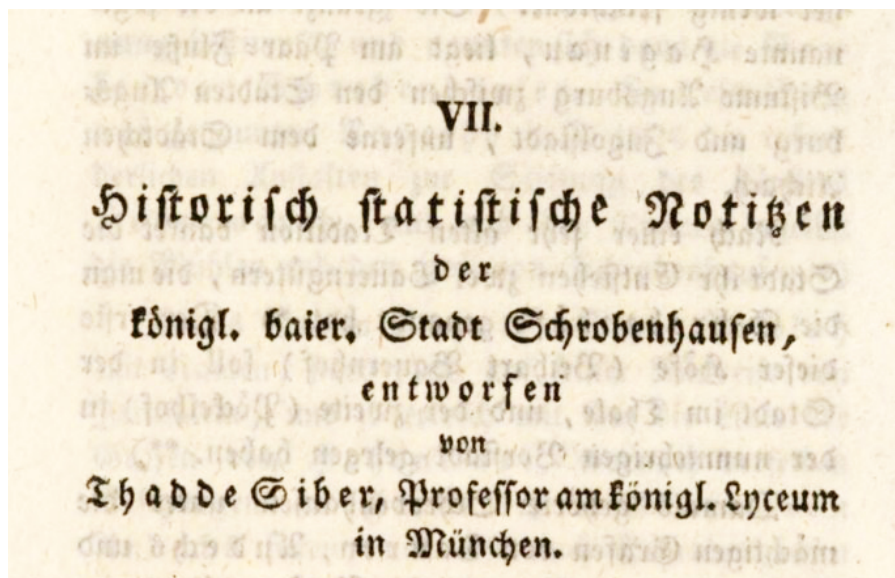
geschrieben von Max Direktor | 8. Juni 2022

Stadtchroniken oder ausführlichere Gesamtdarstellungen über Schrobenhausen sind dünn gesät und ausnahmslos älteren Datums. Zu Beginn steht die Chronik eines zu wenig gewürdigten Professors für Mathematik, des in Schrobenhausen gebürtigen Thaddäus Siber aus dem Jahr 1817. Es folgt 1850 das Chronikon des Geistlichen Michael Fick, im Jahr 1858 eine kurze Chronik des aus Schrobenhausen stammenden Geistlichen Johann Evangelist Waldvogel. Eine im Wochenblatt 1886-1887 erschienene Chronik des späteren Ehrenbürgers Michael Thalhofer ist so gut wie unbekannt. Da die Urheberrechte dieser Werke erloschen sind, können wir sie hier präsentieren oder auf die Digitalisate im öffentlichen Bibliotheksnetz verlinken.

Danach folgen nur noch kürzere Gesamtdarstellungen, so von Georg August Reischl in der Zeitschrift „Bayerland“ im Jahr 1937 und im allgemein geschätzten Sammelwerk „Landkreis Schrobenhausen“ 1963. Das Buch „Stadt Schrobenhausen. Erzähltes zur Geschichte“ von Werner Vitzthum bringt zahlreiche Aspekte der Stadtgeschichte, ist aber im Wesentlichen eine Sammlung von Zeitungsartikeln des Autors.

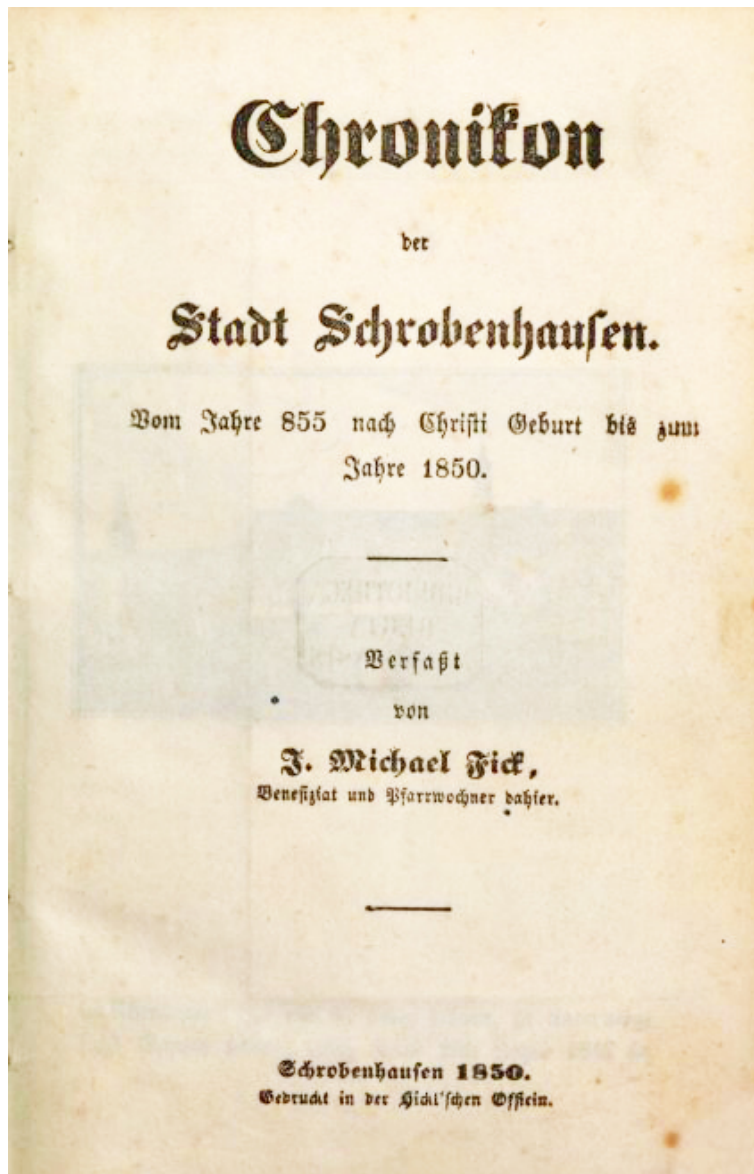
Wir präsentieren oder verlinken hier auf alle Werke, bei denen das Urheberrecht erloschen ist. Alle anderen Titel hat das Stadtarchiv präsent.

Wir werden im Lauf der Zeit die Biographien der Chronisten ergänzen und versuchen, die Bedeutung ihrer Chroniken einzuschätzen. Manches erscheint heute überholt, viele Informationen sind aber auch heute noch für die Stadtgeschichte bedeutsam.



Thaddäus (Thadde) Siber, 1774 geb. in Schrobenhausen, Benediktinerpriester, Professor für Mathematik und Physik, beschäftigte sich mit der Geschichte seiner Heimatstadt und veröffentlichte 1817 seine „Historisch-statistischen Notizen“ im zeitgenössischen „Landwehr-Almanach“, die als erste Schrobenhausener Chronik gelten können.

Thadde Sibers Chronik finden Sie [hier](#)



Michael Fick (1807-1877), geboren in Hohenwart, zunächst Lehrer in Schrobenhausen, nach dem frühen Tod seiner Frau Studium der Theologie, dann ab 1842 Kaplan und danach Benefiziat Schrobenhausen. Er erweiterte das von Benefiziat Anton Ertlmaier begonnene „Chronicon“ und veröffentlichte es bogenweise als Beilage im Schrobenhausener Wochenblatt. Besonders reizvoll sind drei Stiche, eine Ansicht von Schrobenhausen, eine Marktszene auf dem Schrankenplatz und eine Ansicht von Hohenwart. Wir werden diese Stiche in besserer Qualität auf unserer Homepage nachreichen.

Michael Ficks Chronikon finden Sie [hier](#).

Historische Skizze

von

Schrobenhausen

bearbeitet 1855

von

Joh. Ev. Waldvogel,

Decan, Stadtpfarrer, und District-Schulen-Inspector in Nördlingen.

Schrobenhausen, 1858.

Verlag der M. Hueber'schen Buchhandlung.

Johann Evangelist Waldvogel (1804-1855). Bisher war wenig zu seiner Biographie bekannt. Geboren in Schrobenhausen, studierte er Theologie und war ab 1838 katholischer Stadtpfarrer in Nördlingen. Im Jahr 1855 starb er in Loppenhausen, kurz nachdem ihm diese Pfarrei im Landgericht Mindelheim verliehen worden war. Im Jahr 1858 erschien seine „Historische Skizze von Schrobenhausen“. Genauere biographische Angaben finden sich [hier](#).

Johann Evangelist Waldvogel's Chronik finden Sie [hier](#)

[Michael Thalhofer]

Zur Schrobenhauser Geschichte

in: „Wochenblatt in dem Verwaltungs- und Gerichtsbezirk Schrobenhausen“
1886 – 1888



Michael Thalhofer

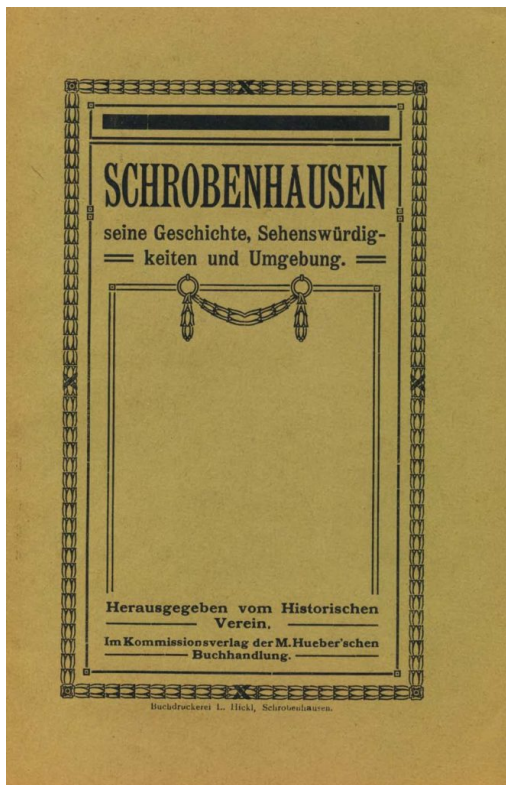
Diese Schrobenhausener Chronik wurde während der Ordnungsarbeiten im Schrobenhausener Stadtarchiv im September 1987 entdeckt. Sie ist in Fortsetzungen erschienen und endet mit Nummer 45.

Folge 10 wurde zweimal gezählt, die Nummer 16 fehlt. Folgen 37 und 38 blieben ohne Nummernangabe, Folge 47 wurde wiederum doppelt gezählt.

Die Autorschaft Thalhofers geht hervor aus seinem Beitrag: Aus grauer Vorzeit Tagen, in: Vorträge, gehalten im Historischen Verein Schrobenhausen und Umgebung, Zweite Reihe, Schrobenhausen 1908, S. 131

Michael Thalhofer (1855-1929) stammte aus Aichach, studierte Theologie, wurde ab 1877 zunächst Kaplan in Schrobenhausen und war danach hier rund ein halbes Jahrhundert Benefiziat. Er war Gründungsmitglied und Schriftführer des Historischen Vereins, hielt Vorträge und veröffentlichte wichtige Beiträge zur Schrobenhausener Geschichte. Heute zu Unrecht in Vergessenheit geraten ist seine Chronik „Zur Schrobenhauser Geschichte“, die in zahlreichen Folgen in den Schrobenhausener Wochenblättern 1886 bis 1888 erschien – und die wir hier als Kopie aus den Zeitungsbänden präsentieren. Im Jahr 1927 verlieh ihm die Stadt Schrobenhausen für seine Verdienste das Ehrenbürgerrecht. Mehr biographie Daten und Veröffentlichungen von Michael Thalhofer finden Sie [hier](#)


Michael Thalhofers Chronik finden Sie [hier](#).



Schrobenhausen, seine Geschichte, Sehenswürdigkeiten und Umgebung (1910).

Die 24-seitige Broschüre, herausgegeben vom Historischen Verein Schrobenhausen, wurde vom oben bereits genannten Michael Thalhofer verfasst. Sie ist eine Mischung aus Ortsgeschichte und Fremdenverkehrsprospekt, die potenziellen Besuchern die Stadt und die Umgebung Schrobenhausens schmuckhaft machen will. Die Broschüre ist 1910 erschienen, das geht aus dem Protokollbuch des Historischen Vereins Schrobenhausen eindeutig hervor.

Die Broschüre von Michael Thalhofer finden Sie [hier](#).



Schrobenhausen – Das altbayerische Rothenburg (1930).

Dieses 16-seitige Faltblatt wurde vom Schrobenhausener Verschönerungsverein herausgegeben. Es ist der erste eigentliche Stadtprospekt, der sich an potenzielle Besucher der Stadt richtet – attraktiv gestaltet mit vielen Bildern. Die Bezeichnung Schrobenhausens als „altbayerisches Rothenburg“ ist keine eigene Wortprägung des Vereins, sondern taucht schon zu Beginn des 20. Jahrhunderts auf. So berichtet zum Beispiel die Neue Augsburger Zeitung im Jahr 1912 anlässlich des Schrobenhausener Landwirtschaftsfests: „Das ‚altbayerische Rothenburg‘ – diese ehrenvolle Bezeichnung verdankt es seinem reizenden mittelalterlichen Stadtbilde ...“. Noch um 1960 ist diese Bezeichnung für Schrobenhausen in Gebrauch. Das Erscheinungsdatum des Faltblatts wird im Bibliotheksverbund mit 1930 angegeben.

Das Faltblatt finden Sie [hier](#)

Die Schrobenhausener Stadtmauer

geschrieben von Max Direktor | 8. Juni 2022



Die Schrobenhausener Stadtmauer umschließt malerisch die Altstadt, sie ist zum großen Teil erhalten und lässt sich am besten bei einem romantischen Spaziergang auf dem Stadtwall erkunden. Eingebunden in die Stadtmauer sind 12 Türme, ursprünglich Wehrtürme, die seit dem 17. Jahrhundert zu Wohnzwecken ausgebaut wurden. Sie dienten Bürgern als Wohnung, die in städtischen Diensten standen, die Turmnamen Hebammenturm, Pflastererturm, Totengräberturm oder Botenturm zeugen noch davon, oder wurden armen Mitbürgern kostenlos überlassen. Heute werden die meisten Türme von Schrobenhausener Vereinen genutzt.

Der Wappenstein Ludwigs des Bärtigen im Eingangsbereich der Pfarrkirche St. Jakob nennt das Jahr 1414 als Beginn der Stadterweiterung mit Bau einer steinernen Mauer. Im Jahr 2014 jährte sich das 600 Jahre. Die Stadt Schrobenhausen bot 2014 ein umfangreiches Programm rund um die Stadtmauer, veranstaltete Stadtmauerführungen und die Türme wurden abwechselnd beleuchtet. Bleibendes Ergebnis war ein Flyer, der im Jahr 2015 erschien und den wir hier im Web-Format präsentieren. Diese ältere Version ist ausführlicher als die derzeit im Umlauf befindliche Version.



[Download: Flyer über die Schrobenhausener Stadtmauer](#)

Schrobenhausen – Einwohnerentwicklung

geschrieben von Max Direktor | 8. Juni 2022

Bevölkerungsentwicklung der Stadt Schrobenhausen nach dem jeweiligen Gebietsstand

Die folgenden Bevölkerungszahlen beziehen sich auf den jeweiligen Gebietsstand der Stadt, die Einwohner der Eingemeindungen Hörzhausen, Sandizell, Steingriff, Edelshausen und Mühlried sind also bis 1970 nicht berücksichtigt.

Jahr	Einwohner
1840	1.884
1900	3.104
1925	3.947
1939	5.193
1950	7.966
1961	8.690
1970	8.707
1987	14.618
2011	15.908
2020	17 381

Bevölkerungsentwicklung der Stadt Schrobenhausen nach heutigem Gebietsstand

In aktuellen Publikationen geht man oft vom heutigen Gebietsstand aus, dabei werden die Einwohner der Eingemeindungen Hörzhausen, Sandizell, Steingriff, Edelshausen und Mühlried rückwirkend dazu gerechnet.

Jahr	Einwohner
1840	3.944
1900	5.485
1925	6.691
1939	8.073
1950	12.725
1961	13.321
1970	15.155
1987	14.618
2011	15.908
2020	17.381

Quellen: *Verschiedene Publikationen des Statistischen Landesamts.*

Zusammenstellung: Max Direktor (Juli 2022)

Frühe Werbung in Schrobenhausen

geschrieben von Max Direktor | 8. Juni 2022



Raumansicht von Mechtild Hofmanns Ausstellung „Frühe Werbung in Schrobenhausen“

In Erinnerung an Mechtild Hofmann (1944-2020):

„Verführung – Frühe Werbung in Schrobenhausen ...“

... so hieß der Titel einer Ausstellung, die die Schrobenhausenerin Mechtild Hofmann zusammengestellt hat und die von Dezember 2007 bis Februar 2008 im Museum im Pflenschloss zu sehen war. Gezeigt wurden Werbeobjekte von Ende des 19. Jahrhunderts bis Mitte der Fünfzigerjahre. Was die ganz verschiedenartigen Exponate verbindet: Sie haben alle mit Schrobenhausen zu tun, hingen entweder in Schrobenhausener Geschäften oder stammen von Schrobenhausener Firmen.

Werbung für Waren des Alltags entstand in größerem Umfang erst mit der

Industrialisierung, die in Deutschland Mitte des 19. Jahrhunderts einsetzt. Der Markt der vorindustriellen Zeit war begrenzt, man produzierte für die Stadt und das Umland. Gute Ware zu einem günstigen Preis, ein kleines Namensschild an der Geschäftstür und Mundpropaganda – das war Werbung genug. Mit der Industrialisierung begann die Massenproduktion, mit der Gewerbefreiheit entstand der freie Warenverkehr, die Eisenbahn eröffnete bis dahin ungeahnte Transportmöglichkeiten.

Viele Waren werden nun im Überschuss produziert, werden in entfernte Gebiete transportiert und sollen dort verkauft werden. Mundpropaganda allein reicht nicht mehr aus für einen ausreichenden Absatz. Die Werbung nimmt einen ersten Aufschwung: Werbung auf Schildern, Plakaten und witterungsfest auf emaillierten Blechschildern, aber auch in den Lokalzeitungen. Auch die größeren Firmen aus Schrobenhausen können sich diesem Trend nicht verschließen und werben ebenfalls mit solchen Mitteln.

Vielfach sind diese interessanten Werbeobjekte nach Gebrauch einfach weggeworfen worden, und doch sind in Kammern und auf Dachböden eine Reihe von ihnen erhalten geblieben. Sie haben Patina angesetzt – und gerade das macht ja ihren Reiz aus: man sieht ihnen an, dass sie ihren Zweck erfüllt haben. Sie gewähren uns Einblick in frühere Zeiten und lassen vielfach auch die Menschen mit ihren Wünschen und Sehnsüchten wieder lebendig werden.

Mechtild Hofmann hat viele dieser alten Objekte ausfindig gemacht, Hintergrundinformationen gesammelt und daraus eine Ausstellung für das Stadtmuseum zusammengestellt. Ausstellungen werden abgebaut, die Eindrücke der Besucher verschwinden allmählich. Daher dachten wir uns damals: Warum nicht einen Kalender herausbringen, der ein ganzes Jahr lang einige der reizvollen, nostalgisch anmutenden Ausstellungsstücke in die Wohnzimmer Schrobenhausens bringt.

Die Zeit verfliegt, der Kalender für das Jahr 2008 ist längst zu Altpapier geworden, die ganze Arbeit umsonst? Wir haben die Bilder und Texte wieder ausgegraben und möchten sie hier präsentieren. Vielleicht ergänzen wir ja die Texte zu den einzelnen Firmen, auch hier hat Mechtild Hofmann uns viel Material hinterlassen.

Mechtild Hofmann ist im Jahr 2020 gestorben. Diese Präsentation soll gleichzeitig eine Erinnerung sein an eine Schrobenhausenerin, die in ihrem Leben zahllose Möbel in Schrobenhausener Haushalten restauriert hat, sehr engagiert in Archiven und im privaten Umfeld geforscht und zusammen mit ihrem Mann Hans-Georg dem Stadtarchiv zahlreiche Dokumentationen mit unzähligen einzigartigen Fotos überlassen hat.

© Max Direktor für Text und alle Fotos



Reklame für Kathreiners Malzkaffee

Emailschild 55 cm x 40 cm, um 1900

Delikatessenhandlung Martin Steichele, Lenbachplatz 15



Reklame für **Saccharin**

Karton 37 cm x 21 cm

Delikatessenhandlung Martin Steichele, Lenbachplatz 15



Reklame für **Lebewohl-Hühneraugenpflaster**

Geprägtes Weißblech 60 cm x 40 cm

Drogerie Geiger, Lenbachstraße 56

Herrlich beschwingt



düftig...
frisch...

mit
Creme Paff...

von **MAX FACTOR** HOLLYWOOD

* Originalparfüm in Deutschland hergestellt

Reklame für Hautcreme Max Factor

Karton 90 cm x 68 cm

August Hahn, Friseursalon, Lenbachstraße 24



Reklame für Opel-Fahrräder

Geprägtes Blech 74 cm x 51 cm, 1911

Josef Schoirer, Fahrradhandel, Lenbachplatz 3



Reklame der **Brauerei Kühbach**
Emailschild Durchmesser 55 cm, um 1958
Stieglbräu, Lenbachplatz 2



eklamme der **Post-Brauerei**, Lenbachplatz 9
Emailschild 49 cm x 42 cm
Es wurde **bis 1949** verwendet



Plakat für Post-Caffee, um 1890

71 cm x 35 cm

Delikatessenhandlung Martin Steichele, Lenbachplatz 15



Reklame für Kaiser's Brust-Caramellen
Emailschild 200 cm x 59 cm, Anfang der 20er Jahre
Drogerie Geiger, Lenbachstraße 56



Reklame für Lipton's Tee
Emailschild 180 cm x 31 cm, um 1920
Drogerie Geiger, Lenbachstraße 56

Schrobenhausen auf alten Landkarten

geschrieben von Max Direktor | 8. Juni 2022

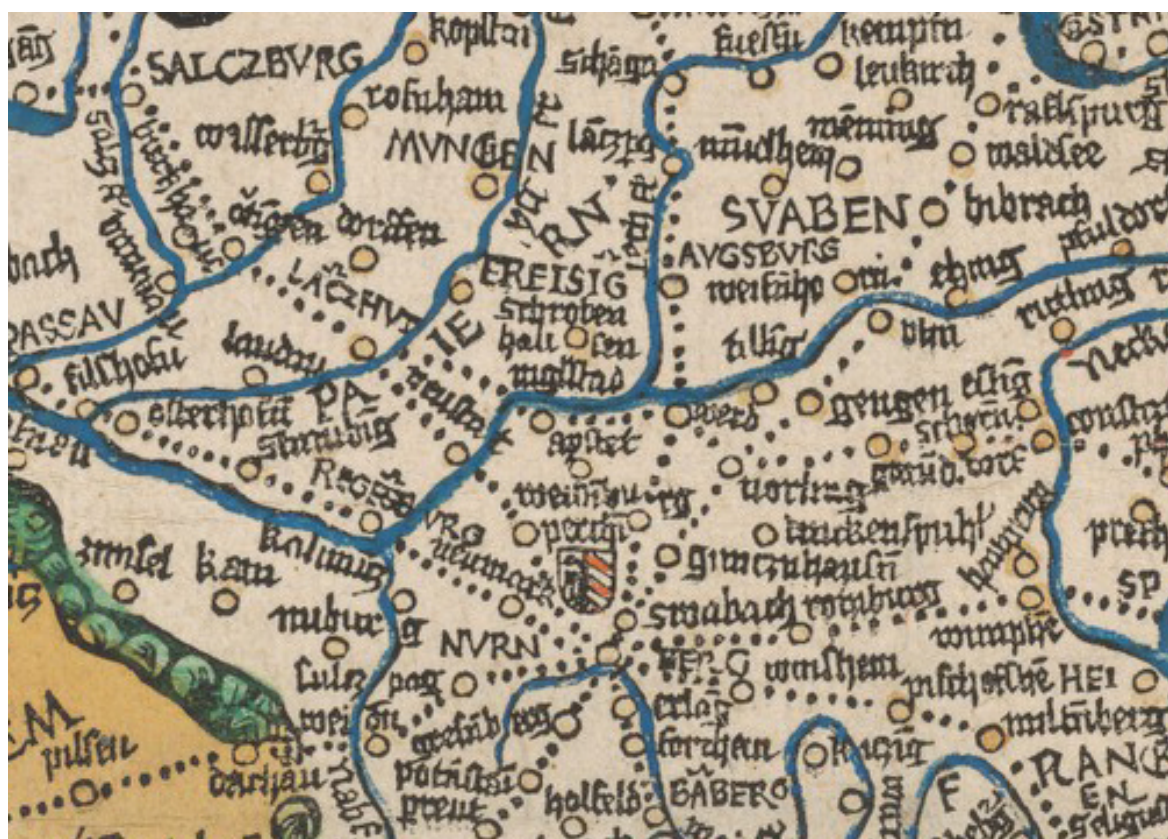
Alte historische Landkarten haben einen ganz eigenen Reiz. Jahrhunderte lang waren sie in Bibliotheken verschlossen oder in Form von Drucken nur wenigen zugänglich. Im

Zeitalter der Digitalisierung können immer mehr dieser Karten zugänglich gemacht werden. Wir beginnen deshalb, einige dieser Karten zu präsentieren, die unsere Region zeigen – entweder als eigenen Scan oder in Form einer Verlinkung.

Der Forscher hat vielfältige Möglichkeiten der Auswertung. Wir als ortsgeschichtlich Interessierte schauen nach, was dem Kartenersteller wichtig war, welche Städte und Orte er aufnahm. Kleine Ortsansichten springen uns an, auch wenn wir wissen, dass diese Miniaturen wohl eben nicht reales Abbild der Wirklichkeit sind. Wir werden diese kleine Sammlung im Lauf der Zeit erweitern.

Über jeden Kartographen gibt es bereits umfangreiche Literatur. Einen ersten Einblick gibt nicht nur Wikipedia, wir empfehlen Recherchen auch in „bavarikon“, dem Portal zu den Kultur- und Wissensschätzen Bayerns (www.bavarikon.de).

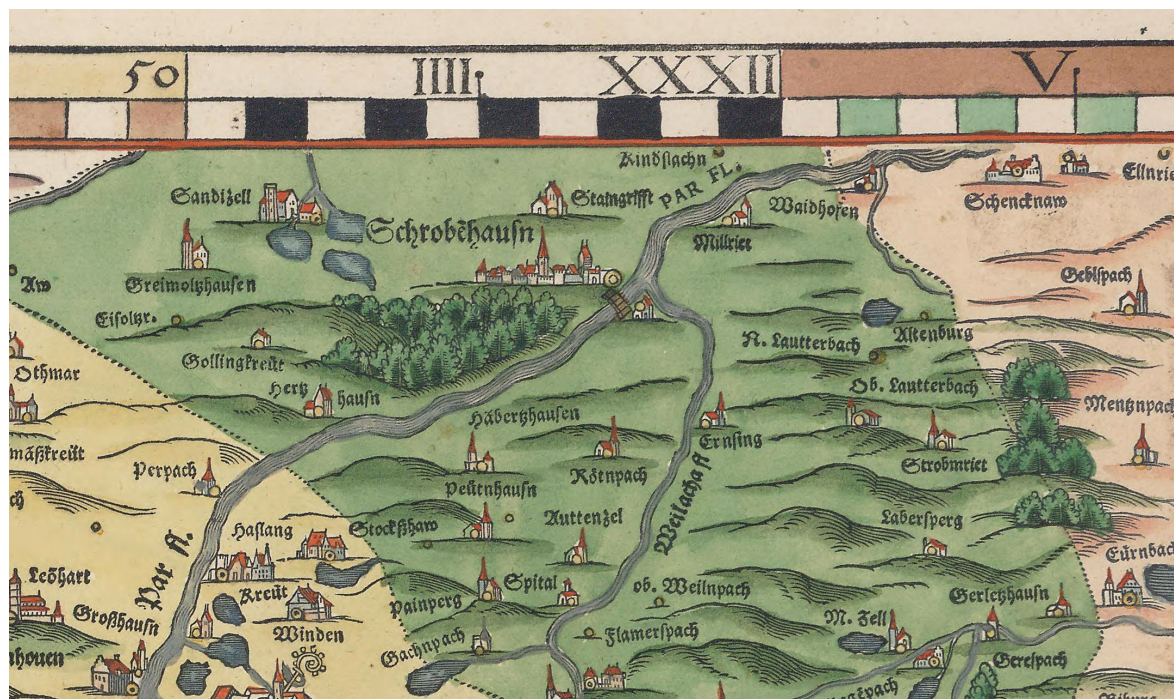
Texte & Zusammenstellung: MD.



1501 – Etzlaub

Die älteste Landkarte, auf der Schrobenhausen zu finden ist – eine Karte von Erhard Etzlaub aus dem Jahr 1501. Hier ein kleiner Ausschnitt der Karte, die von Dänemark bis Italien reicht. Die Karte ist „gesüdet“, das heißt Italien liegt oben, Dänemark unten. Ungewöhnlich, dass die Stadt Neuburg fehlt. Denkbar wäre, dass Schrobenhausen

wegen der alten Reichsstraße von Regensburg nach Augsburg aufgenommen wurde. Ein hochwertiges Digitalisat der gesamten Karte befindet sich in der **Harvard Map Collection** der **Harvard University** und kann [hier](#) angesehen und heruntergeladen werden.



1568 – Apian

Philipp Apian (1531-1589) – Ausschnitt aus Blatt 13 seiner „Bayrischen Landtafeln“ aus dem Jahr 1568. Der in Ingolstadt geborene und an der dortigen Universität Mathematik lehrende Apian wurde 1554 von Herzog Albrecht beauftragt, eine genaue Karte von Bayern anzufertigen. Das Ergebnis dieser Landesaufnahme bildete eine „große Karte“ mit einer Größe von rund 30 Quadratmetern. Auf Wunsch des Herzogs entstanden 24 kleinformatige Landtafeln, die in der Werkstatt von Jost Amann in Holz geschnitten und im Jahr 1568 im Druck erschienen. Die Stadt Schroböhausen wird bildhaft dargestellt, mit Stadtmauer, Türmen, Kirche, Häusern, den Flüssen Paar und Weilach und einer Paarbrücke.



1790 – Reilly

Johann Joseph von Reilly (1766-1820), geboren und gestorben in Wien, war Verleger und Schriftsteller, bekannt wurde er aber vor allem als Kartograph. In verschiedenen kartographischen Großwerken bzw. Bänden stellt er in mehreren hundert Blättern vor allem Europa dar. Der nebenstehende Ausschnitt stammt aus dem Blatt „Des Herzogthums Oberbayern Pfliegerichte Dachau, Crantsperg, Pfaffenhofen, Mainburg, Neustadt, Abensperg, (...) Ingolstadt, Schrobenhausen (...) oder des Rentamts München nördlicher Theil“. Die Karte ist undatiert und entstand wohl um 1790 (genauere Datierung ist angestrebt). Besonders klar dargestellt sind hier vor allem die Grenzen des alten Pfliegerichts Schrobenhausen.

CHAVS SÉE VON FRIEDBERG ÜBER
AICHACH SCHROBENHAUSEN
GEISENFELD NACH NEVSTADT.

Tab. A.



1/2 1/2 1. St. 2. Stunden.
Eine deutsche Meile.

1805 – Riedl

Karte aus dem „Reise Atlas von Bayern“ des Münchner Kartographen Adrian von Riedl (1746-1809). Der aus einer Kartographenfamilie stammende Riedl wurde bereits 1766 zum Landgeometer ernannt und 1769 mit der Dokumentation des bayerischen Straßennetzes beauftragt. Seit 1790 Direktor der Straßen- und Wasserbauverwaltung,

hat er sich auch um die Trockenlegung des Donaumooses verdient gemacht. Die nebenstehende Karte stammt aus seinem „Reise-Atlas“, der im Zeitraum von 1796 bis 1805 entstand und der auf 66 Karten alle bayerischen Haupt- und Landstraßen und die wichtigsten anliegenden Orte darstellt. Datiert wird die Karte auf das Jahr 1805. Riedl war außerdem Herausgeber von rund 400 handgezeichneten Landkarten und Plänen, darunter auch des auf 1792 datierten „Plans der unter der Cultur stehenden churfürstlichen Schrobenhausener oder Donauer Lehen Mooses“.

50 Jahre Landkreis Neuburg-Schrobenhausen

geschrieben von Max Direktor | 8. Juni 2022



Drei Landschaftsformen – Blick vom Tertiären Hügelland bei Berg im Gau über das Donaumoos – im Hintergrund die Fränkische Alb

Der folgende Text wurde für die Broschüre „Unser Landkreis Neuburg-Schrobenhausen“ verfasst, die im Jahr 2022 anlässlich des 50-jährigen Landkreisjubiläums erschienen ist. Aufgrund des vorgegebenen maximalen Seitenumfangs musste sich der Artikel auf das Allerwesentlichste beschränken. Es ist geplant, ihn im Lauf der Zeit zu erweitern.

50 Jahre – ein rundes Jubiläum

Am 1. Juli 1972 trat in Bayern die Landkreisgebietsreform in Kraft, unser Landkreis wird also – wie andere bayerische Landkreise auch – im Jahr 2022 runde 50! Aus den 143 bayerischen Landkreisen wurden 71 größere gebildet, vor allem um leistungsfähigere Einheiten zu schaffen. Lange vorher wurde die Neueinteilung diskutiert. Die Zusammenlegung von Eichstätt und Neuburg war in der engeren Diskussion, ebenso die von Pfaffenhofen und Schrobenhausen. Schließlich wurden die ehemaligen Landkreise Neuburg und Schrobenhausen zu einem neuen Landkreis vereint. Beide Altlandkreise mussten größere Gebietsverluste hinnehmen. So verlor Schrobenhausen im Südosten Gebiete an Pfaffenhofen (mit dem Markt Hohenwart), Neuburg im Westen an das Donau-Ries (mit der Stadt Rain) und im Südwesten an die Landkreise Aichach-Friedberg und Augsburg.

Der Landkreis hieß ab 1. Juli 1972 zunächst Landkreis Neuburg a. d. Donau und trägt seit 1. Mai 1973 den Namen „Landkreis Neuburg-Schrobenhausen“. Kreissitz wurde Neuburg, gleichzeitig verlor die Stadt ihre Funktion als kreisfreie Stadt. Als „Große Kreisstadt“ erhielt sie jedoch eine Reihe von Aufgaben, die sonst dem Landkreis zustehen. Mit der Landkreisgebietsreform kam der Raum Neuburg von Schwaben nach Oberbayern.

Blick in die Erdgeschichte

Der Landkreis Neuburg-Schrobenhausen vereinigt ganz unterschiedliche Landschaftsformen. Der Süden liegt in den Ausläufern des Tertiären Hügellands, das durch die Aufwölbung der Alpen entstanden ist, die im Zeitalter des Tertiär vor rund 70 Millionen Jahren einsetzte. Im Westen bilden Schotterablagerungen auf tertiärem Unterbau die Aindlinger Terrassentreppe.

Im Norden finden wir den Fränkischen Jura, der sich vor 100 bis 200 Millionen Jahren aus Ablagerungen des Jurameers bildete. Auf einem Ausläufer des Jura liegt die Neuburger Altstadt.

Prägend für die Landschaft ist für unseren Landkreis vor allem die Donau. Die Urdonau floss nördlich von Rennertshofen zunächst nach Norden zur Altmühl, später durch das Schuttertal. Vor rund 70.000 Jahren verlagerte sie nach einem Durchbruch bei Stepperg ihren Lauf weiter nach Süden und schuf so das heutige Donaual. Die Donau durchströmte mit ihren großen Wassermassen nun auch das Gebiet des heutigen Donaumooses und räumte die Landschaft großflächig aus. Vor rund 10.000 Jahren unterbrachen aufgeschüttete Niederterrassen den Zufluss der Donaumoosbäche zur Donau, die Vermoorung begann. Als größtes Niedermoor Süddeutschlands war das

[Donaumoos](#) bis Ende des 18. Jahrhunderts ein weitgehend unzugänglicher Sumpf, der zu zwei Fürstentümern gehörte.

Kelten, Römer, Germanen

Unsere Gegend ist seit der Altsteinzeit besiedelt, vor allem die Flussläufe lockten Jäger und Sammler an – aber auch das Donaumoos. Zahllose Funde aus der Bronzezeit bis zur keltischen Eisenzeit bezeugen die dauerhafte Besiedlung unseres Raums. Als die Römer nach 15 v. Chr. bis zur Donau vorstießen, später ihr Gebiet nach Norden ausdehnten, entstanden Römersiedlungen wie in Burgheim oder Kastelle wie auf dem Neuburger Stadtberg. Römische Gutshöfe sind hier nachgewiesen, außerdem Römerstraßen, die römische Orte und Kastelle verbanden. Nach dem Abzug der Römer beginnt die moderne Besiedlung durch das Vordringen germanischer Stämme, die sich mit der ansässigen Bevölkerung zu den Volksstämmen der Bayern östlich und der Schwaben westlich des Lech entwickelten.

Herzöge, Landgerichte, Städte

Unser Gebiet gehörte zunächst zum Stammesherzogtum Bayern. Königsgut lässt sich hier nachweisen, Besitz der Kirche und von Klöstern und nicht zuletzt des Adels.

Allmählich bilden sich Zentren heraus, zunächst als Märkte, dann als Städte. Eine der ältesten Stadtnennungen in Bayern ist für Neuburg bereits 1214 nachgewiesen, Schrobenhausen wird 1447 zum ersten Mal als Stadt bezeichnet. Um diese Zentren bilden sich herzogliche Landgerichte, so das Landgericht Neuburg ab 1294, das Landgericht Schrobenhausen um 1421. Seit Ende des 12. Jahrhundert war unser Gebiet immer mehr in den Herrschaftsbereich der Wittelsbacher gekommen, durch Landesteilungen kam es im Jahr 1392 zum Herzogtum Bayern-Ingolstadt und im Jahr 1447 zum Herzogtum Bayern-Landshut. Nach dem Ende des Landshuter Erbfolgekrieges trennte sich die Geschichte der beiden Landgerichte für drei Jahrhunderte: Schrobenhausen kam zum Herzogtum Bayern mit der Residenzstadt München, Neuburg wurde zunächst Residenz des 1505 neu geschaffenen, zerklüfteten Fürstentums Pfalz-Neuburg, das sich nach einer wechselvollen Geschichte in die Kurpfalz und die niederrheinischen Herzogtümer Jülich und Berg ausdehnte, so dass bedeutende Städte wie Heidelberg, Mannheim und Düsseldorf zum Herrschaftsgebiet gehörten.

Donaumoos – späte Besiedelung

Mit dem Aussterben der männlichen Linie in München im Jahr 1777 vereint Kurfürst Karl-Theodor (1724-1799), aus einer pfalz-neuburgischen Seitenlinie und bis dahin in Mannheim residierend, die wittelsbachischen Gebiete wieder in einer Hand. Mit dieser Vereinigung beginnt auch die Entwässerung und Besiedlung des Donaumooses, des größten Niedermoors Süddeutschlands – ein bis dahin zum größten Teil weitgehend unzugänglicher Sumpf. Die Besiedlung beginnt mit der Gründung von Karlskron 1791 und Karlshuld 1795. Das obere Moos wurde erst im ersten Drittel des 19. Jahrhunderts erschlossen und besiedelt. Mit der Kultivierung des Donaumooses kam auch eine größere Zahl von Protestanten in unser Gebiet.

Bezirksämter – Landkreise

Zu Beginn des 19. Jahrhunderts wurde Bayern nach französischem Vorbild in „Kreise“ eingeteilt, die Vorläufer der heutigen Regierungsbezirke. Von 1817 an kamen die Landgerichte Neuburg und Schrobenhausen zum Oberdonaukreis, dem Vorläufer des heutigen Schwaben. Im Jahr 1838 trennten sich die Wege: Schrobenhausen kam zu Oberbayern, Neuburg zum Kreis „Schwaben und Neuburg“. Im Jahr 1852 war mit den Distrikten der Distriktsrat geschaffen worden, der mit – für heutige Verhältnisse – bescheidenen Selbstverwaltungsrechten ausgestattet war und als Vorläufer des heutigen Kreistags gelten kann. Jahrhunderte lang waren Landgerichte Gerichts- und Verwaltungsbehörden in einem gewesen. Mit der Trennung von Justiz und Verwaltung im Jahr 1862 entstanden als reine Verwaltungsbehörden nun die Bezirksämter, für unseren Raum die Bezirksämter Neuburg und Schrobenhausen, für die Beurkundung von Rechtsgeschäften wurden Notariate geschaffen. Im Jahr 1919 wurde das Wahlrecht auch auf der Ebene der Bezirke demokratisiert – auch Frauen durften nun zum ersten Mal wählen. Im Jahr 1939 wurden die Bezirksämter in Landratsämter umbenannt, aus dem Bezirksamtmann wurde der Landrat. Diese Bezeichnungen wurden nach dem Ende des Zweiten Weltkriegs beibehalten.

Drei, die jeder kennt

Viele allgemein bekannte Persönlichkeiten gingen aus dem Landkreis hervor. Stellvertretend für die Landkreisteile sollen hier drei genannt werden. Für den Neuburger Raum steht vielleicht wie kein zweiter [Pfalzgraf Ottheinrich](#) (1502-1559), der das Neuburger Schloss zu einem imposanten Residenzschloss ausbaute und Regent des Fürstentums Pfalz-Neuburg, ab 1556 Kurfürst in Heidelberg war. Für den mittleren Teil des Landkreises, das Donaumoos, steht [Max von Pettenkofer](#) (1818-1901), der als

Begründer der modernen Hygiene in München tätig war, schließlich für den südlichen Landkreis der in Schrobenhausen geborene [Franz von Lenbach](#) (1836-1904), der sich vom Sohn eines Stadtbaumeisters zu einem der bedeutendsten deutschen Porträtmaler des späten 19. Jahrhunderts entwickelte.

Dynamischer Landkreis

Der Landkreis umfasst nach der Gemeindegebietsreform in den 1970er Jahren 18 Kommunen, davon zwei Städte und zwei Märkte. Heute ist der [Landkreis Neuburg-Schrobenhausen](#) ein eher kleiner, aber ein sehr dynamisch wachsender Landkreis – die Bevölkerung hat seit der Gebietsreform um rund 35 % zugenommen. Grund dafür ist seine Lage im Herzen Bayerns, eine leistungsfähige Wirtschaft mit vielen weltweit tätigen Industriebetrieben und sicher auch die Nähe zur Boom-Region Ingolstadt.

Entwicklung der Einwohnerzahlen

E
i
n
w
o
h
n
e
r

7
9
7
0
3
8

7
9
8
4
9
3

9
0
0
5
8
1
9
0
1
0
9
7
9
0
1
5
5
4
9
0
2
5
1
6

Schrobenhausen – eine kurze Stadtgeschichte

geschrieben von Max Direktor | 8. Juni 2022



Schrobenhausen kann auf eine über 1200-jährige schriftliche Überlieferung zurückblicken. Neuere archäologische Erkenntnisse zeigen jedoch, dass schon Römer im Altstadtbereich gesiedelt haben.

Um 200

Im zweiten Jahrhundert nach Christus ist südlich der Stadtpfarrkirche St. Jakob eine „villa rustica“ nachgewiesen, ein römischer Gutshof. Spätestens seit dem Einfall der Alemannen scheint die kleine Ansiedlung jedoch wieder aufgegeben worden sein.

Um 790

Schrobenhausen wird zum ersten Mal urkundlich erwähnt. Um 790 schenkt ein gewisser Adalo seinen Grundbesitz zu „**scropinhusun**“ der Domkirche von Freising. Der Ortsname wird als „zu den Häusern des Scropo“ gedeutet. Als um das Jahr 887 Bischof Waldo den Besitz der Bischofskirche in Schrobenhausen gegen Besitzungen des Grafen Jezo in Jetzendorf vertauscht, wird zum ersten Mal eine Kirche erwähnt. Danach taucht Schrobenhausen in den überlieferten Quellen über zwei Jahrhunderte nicht mehr auf.

1310

Im zwölften Jahrhundert ist Schrobenhausen Sitz eines lokalen Edelgeschlechts, der Marschalken von Schrobenhausen. In einem Teilungsvertrag der Wittelsbacher Herzöge Rudolf und Ludwig IV. aus dem Jahr 1310 wird der um eine Burganlage gewachsene Ort zum ersten Mal als **Markt** bezeichnet. Aus dem Jahr 1328 ist das

erste Marktsiegel überliefert, den Bärenkopf finden wir noch heute im Stadtwappen. Im Jahr 1333 gewährt Kaiser Ludwig der Bayer dem Markt eine gewisse Autonomie vom Landgericht Aichach, ein Satzungsrecht in bürgerlichen Angelegenheiten und ein eigenes Maß und Gewicht.

1388

Die Aufwärtsentwicklung wird jäh unterbrochen: Schrobenhausen wird im Bayerischen Städtekrieg fast völlig niedergebrannt. Die Landesherrn, die Interesse an der Entwicklung der Städte und Märkte hatten, weil diese den wirtschaftlichen Aufschwung förderten und damit das Steueraufkommen erhöhten, befreiten Schrobenhausen daher 20 Jahre von der Steuer, um den Wiederaufbau zu fördern.

1392

Bei einer erneuten Teilung Bayerns kommt Schrobenhausen zum Herzogtum Bayern-Ingolstadt. In den wenigen Jahrzehnten, in denen dieses Herzogtum bestand, wurden die entscheidenden Weichen für die Zukunft Schrobenhausens gestellt. Umfangreiche Privilegien (Salz- und Weinniederlage, Pflasterzoll, Getränkesteuer) schufen wichtige finanzielle Grundvoraussetzungen für Schrobenhausens Aufstieg.

1414

Mit dem Wiederaufbau wird auch das befestigte Stadtgebiet vergrößert und mit dem Bau einer steinernen Stadtmauer begonnen. Der Stadtwall, die Stadtmauer und die Stadtgräben zeugen noch vom großen Befestigungswerk des 15. Jahrhunderts. Herzog Ludwig der Bärtige ließ zum Andenken an den Bau der Stadtbefestigung einen Gedenkstein fertigen, der sich heute im Eingangsbereich der Stadtpfarrkirche St. Jakob befindet.

1421

Schrobenhausen löst sich aus dem Gericht Aichach und bildet nun ein eigenständiges Gericht Schrobenhausen, das über Jahrhunderte als eigenständige Gerichts- und Verwaltungseinheit von Bedeutung ist: zuerst als Pflieg-, dann als Landgericht, ab 1861 als Bezirksamt und schließlich als Landkreis. Spätestens seit Mitte des 15. Jahrhunderts bestand in Schrobenhausen ein eigenes Mooslehengericht. Es übte die Gerichtsbarkeit über das gesamte Donaumoos aus, das deshalb in den alten Urkunden oft „*Schrobenhausener Moos*“ genannt wird.

1447

Herzog Heinrich der Reiche von Landshut besetzt das Ingolstädter Herzogtum, Schrobenhausen kommt zum Herzotum Bayern-Landshut. Der Herzog bestätigt den Schrobenhausenern am 27. Juni 1447 ihre althergebrachten Rechte. In dieser Urkunde trägt Schrobenhausen zum ersten Mal die Bezeichnung „**Stadt**“ .

17. und 18. Jahrhundert

Schrobenhausen wird von mehreren Kriegen heimgesucht, doch nicht zerstört. Seuchen und Verwüstungen auf dem Land führen jedoch zum Teil zu erheblichem Bevölkerungsrückgang, Plünderungen und hohe Kontributionen behindern die wirtschaftliche Weiterentwicklung.

1806

Nach der Auflösung des Heiligen Römischen Reichs Deutscher Nation entsteht 1806 das Königreich Bayern, Schrobenhausen wird „königlich-bayerische Stadt“ mit magistratischer Verfassung. Die Neueinteilung nach Verwaltungsbezirken brachte Schrobenhausen im Jahr 1808 zum Lechkreis, 1810 zum Isarkreis mit der Hauptstadt München, 1817 zum Oberdonaukreis mit der Hauptstadt Augsburg und 1837 schließlich zu Oberbayern.

19. Jahrhundert

Die Stadt wurde Jahrhunderte lang geprägt von kleinen Handwerks- und Gewerbebetrieben, in der zweiten Hälfte des 19. Jahrhunderts beginnt die Industrialisierung – deutlich früher und stärker ausgeprägt als in vielen anderen bayerischen Kleinstädten. Georg Leinfelder baut die von seinem Vater übernommene traditionsreiche Papiermühle um und installiert im Jahr 1869 die erste gewerblich genutzte Dampfmaschine in Schrobenhausen. Daneben erringt die aus einer Knopf- und Hartfasswarenfabrik entstandene „Devotionalienfabrik“ Poellath auf der Weltausstellung in Wien bereits im Jahr 1873 internationale Auszeichnungen. Die Eröffnung der Paartalbahn im Jahr 1875 förderte die wirtschaftliche Entwicklung. Weitere Industriebetriebe entstehen, so ein größeres Dampfsägewerk, eine kleine Kork- und eine Möbelfabrik.

1900

Die gewerbliche Entwicklung schlägt sich auch im Wachstum der Bevölkerung nieder. Die Bevölkerung in Deutschland nimmt während der Industrialisierung stark zu, viele Menschen wandern von kleinen Gemeinden in die Städte und

Großstädte ab. Schrobenhausens Bevölkerungszunahme verläuft etwa im gleichen Tempo wie im Deutschen Reich: Von 1.840 Einwohnern im Jahr 1840 konnte die Stadt die Einwohnerzahl bis 1900 etwa verdoppeln und bis 1939 verdreifachen.

1946

Das Ende des Zweiten Weltkriegs brachte für Schrobenhausen einen enormen Bevölkerungszustrom durch Flüchtlinge und Heimatvertriebene: Die Bevölkerung wächst auf über 8.000 Einwohner, um mehr als 50 % Prozent gegenüber 1939. Die Folge ist eine bis dahin nicht gekannte Ausweitung des Stadtgebiets, die schließlich auch zum Zusammenwachsen der Orte Schrobenhausen, Mühlried und Steingriff führt.

1950

Neue Industriebetriebe entstehen. Im Jahr 1938 war die Kartoffelflocken- und Stärkefabrik (heute „Südstärke“) als wichtiger neuer Industriebetrieb gegründet worden, 1948 eine Photochemische Fabrik (heute „Agfa“). Im Jahr 1958 siedelt sich Messerschmidt-Bölkow-Blohm (MBB, heute Tochtergesellschaften der EADS) an, 1960 die Firma Ytong. Seit den fünfziger Jahren schließlich entwickelt sich die Firma Bauer, hervorgegangen aus einer Kupferschmiede, mit der Erfindung des Beton-Injektionsankers in kurzer Zeit zur Weltfirma und ist heute mit weltweit 4.000 Beschäftigten mit Abstand die größte Firma im Landkreis.

1972

Die lange diskutierte Gebietsreform bringt für Schrobenhausen mehrere tiefgreifende Einschnitte. Die bis dahin eigenständigen Landkreise Neuburg und Schrobenhausen werden zum [Landkreis Neuburg-Schrobenhausen](#) zusammengelegt, Schrobenhausen verliert den Hauptsitz von mehreren Behörden. Doch ist auf der anderen Seite mit den Eingemeindungen von **Steingriff** (1971), **Hörzhausen** (1971), **Sandizell** (1972) sowie [Mühlried](#) mit **Edelshausen** (1978) ein enormer Bevölkerungszuwachs verbunden – ein Zuwachs auf 15.000 Einwohner und damit von über 60 Prozent in weniger als 10 Jahren.

Steingriff

um 1190 zum ersten Mal urkundlich erwähnt – verdankt seinen Namen der alten Flurbezeichnung „*steinin gruft*“, was mit steinige Vertiefung übersetzt wird. Es war jahrhundertlang Sitz einer kleinen Hofmark, das Schloss wurde Anfang der

50er Jahre in ein Altenheim umgebaut. Seit der Jahrhundertwende hatte die wirtschaftliche Verflechtung mit der Stadt ständig zugenommen.

Hörzhausen

kann auf eine 1100-jährige Vergangenheit zurückblicken. Es wird bereits um 890 als *Heridioshusun* erwähnt, was „zu den Häusern des Herideo“ übersetzt wird. Hörzhausen war im Mittelalter Sitz einer ausgedehnten Grafschaft mit dem Gebietsschwerpunkt zwischen Aichach und Schrobenhausen, seit dem 16. Jahrhundert Edelsitz.

Mit Sandizell

verbindet sich der Name eines Adelsgeschlechts, das sich bis tief ins Mittelalter zurückverfolgen lässt und so zu den ältesten Bayerns gehört. Sandizell war eine bedeutende Hofmark, kann ein prächtiges Wasserschloss vorweisen und besitzt eine der schönsten Dorfkirchen Altbayerns, dessen Altar vom berühmten bayerischen Bildhauer Egid Qurin Asam gestaltet wurde.

Mühlried

benannt nach den seit dem 11. Jahrhundert nachgewiesenen Paarmühlen – kann von allen Ortsteilen die stürmischste Bevölkerungsentwicklung aufweisen: Es konnte seine Einwohnerzahl von 434 im Jahr 1840 auf 3.500 heute verachtfachen. Auch Mühlried hatte seit der Jahrhundertwende, verstärkt nach 1945, eine enge Beziehung zur Stadt entwickelt.

Edelshausen

wird bereits um 790 als *Zetileshusun* urkundlich erwähnt, wobei ein Adliger namens Zetil als Namensgeber des Ortes auftaucht. Auch Edelshausen war Jahrhunderte lang Sitz einer Hofmark, die seit dem 15. Jahrhundert einer Sandizeller Seitenlinie gehörte und im 18. Jahrhundert wieder zum Stammhaus Sandizell zurückfiel. In Edelshausen stand ursprünglich ein Schloss, heute erinnert der Gutshof Egle noch an den Sandizeller Gutskomplex.

Schrobenhausen heute

Mittelzentrum mit knapp 17.000 Einwohnern, Mittelpunkt des bekanntesten bayerischen Spargelanbaugebiets, industriell leistungsfähig mit zahlreichen überregional und international tätigen Industriefirmen wie Leinfelder, Poellath, Bauer, MBDA, Südstärke, Ytong oder Agfa.

Max Direktor

Der Europäische Oxenweg oder „Wildwest in Mitteleuropa“

geschrieben von Max Direktor | 8. Juni 2022

Die Vorstellung vermittelt ein Flair von Wildem Westen: Zwischen 1350 und 1750 wurden jährlich bis zu 200.000 Graurochsen aus der ungarischen Tiefebene nach Mitteleuropa getrieben, um den Fleischhunger der Bürger in den aufstrebenden Städten zu stillen. Die Herden umfassten meist zwischen 50 und 200 Tiere und mussten bis zu ihrem Ziel oft 1.000 Kilometer zurücklegen. Wichtige Ziele in Süddeutschland waren Nürnberg und Augsburg, die damals zu den bedeutendsten Handelsstädten Europas zählten. Ein wichtiger Triebweg führte auch durch das Schrobenhausener Land.

Gefördert durch Mittel der EU haben Leader-Aktionsgruppen in Ungarn, Österreich und Bayern diese alten Kulturwege wieder ins Gedächtnis gerufen und touristisch erschlossen. In Bayern beteiligte sich auch die regionale LEADER-Aktionsgruppe Altbayerisches Donaumoos.

Der Filmemacher Axel Mölkner-Kappl hat einen Film über das Thema zusammengestellt, in dem auch die am LEADER-Projekt beteiligten Regionen vorgestellt werden, darunter auch das Schrobenhausener Land.

Die Schreibweise „Oxen“ orientiert sich an der in historischen Quellen üblichen Schreibweise. Sie soll zugleich eine Verwechslung mit dem „Ochsenweg“ in Schleswig-Holstein und Dänemark vermeiden.

Weitere Beiträge über den Oxenweg werden im Lauf der Zeit folgen.

Axel Mölkner-Kappl lebt in Neuburg, arbeitet auch für den Bayerischen Rundfunk und nicht selten über Themen aus unserem Landkreis. Näheres über sein umfangreiches Schaffen erfahren Sie auf seiner [Homepage](#).



Schrobenhausener Geschichte – auf einen Blick

geschrieben von Max Direktor | 8. Juni 2022

Schrobenhausener Geschichte – die wichtigsten Daten

um 200	Eine römische „villa rustica“ nachgewiesen
790-794	Als „scropinhusun“ zum ersten Mal urkundlich erwähnt
1131	Ein Edelgeschlecht derer von Schrobenhausen nachgewiesen
1310	Schrobenhausen besitzt das Marktrecht
1333	Privilegien Kaiser Ludwigs des Bayern
1388	Schrobenhausen wird im Städtekrieg weitgehend zerstört
1392	Die Herzöge von Bayern-Ingolstadt fördern den Wiederaufbau
1414	Die Stadtmauer entsteht

1421	Schrobenhausen ist Sitz eines Landgerichts.
1447	Schrobenhausen wird zum ersten Mal als Stadt bezeichnet und gehört nun zum Herzogtum Bayem-Landshut.
1506	Schrobenhausen wird Teil des Herzogtums und späteren Kurfürstentums Bayern
1632	Schwedenkönig Gustav Adolph besetzt Schrobenhausen
1704	Seilermeister Neugschwendner rettet die Stadt
1836	Franz von Lenbach wird geboren, einer der bedeutendsten deutschen Porträtmaler des ausgehenden 19. Jahrhunderts
1837	Schrobenhausen kommt zu Oberbayern
1840	Schrobenhausen zählt 1.884 Einwohner.
1900	Schrobenhausen besitzt mehrere Industriebetriebe (Papierfabrik Leinfelder, Dampfsagewerk Prücklmair, Prägewerk Carl Poellath).

1913	Christian Schadt beginnt mit dem feldmäßigen Spargelanbau auf seinem Hof in Wangen
1937	Eröffnung des Lenbachmuseums
1939	Schrobenhausen zählt 5.193 Einwohner
1950	Zustrom von Flüchtlingen und Heimatvertriebenen, die Einwohnerzahl wächst sprunghaft auf 7.966
nach 1950	Ausdehnung des Stadtgebiets, zahlreiche neue Industriebetriebe
1971-1978	Gemeindegebietsreform: Eingemeindungen von Steingriff (1971), Hörzhausen (1972). Sandizell (1972) sowie Mühlried mit Edelshausen (1978).
1972	Landkreisgebietsreform: Der Landkreis Neuburg- Schrobenhausen wird gebildet, Schrobenhausen ist nicht mehr „Kreisstadt“
1991	Eröffnung des Europäischen Spargelmuseums

2002

Eröffnung des
Stadtmuseums mit
Galerie im ehemaligen
herzoglichen
Pfleghaus

2020

Schrobenhausen zählt
17.381 Einwohner

© 2022 Max Direktor.

Historischer Verein Schrobenhausen – Veröffentlichungen

geschrieben von Max Direktor | 8. Juni 2022

Vorbemerkung: Der Historische Verein Schrobenhausen hat viele Bücher und Faltblätter veröffentlicht, die sehr wichtig sind für die Geschichte der Stadt und des Altlandkreises Schrobenhausen. Es wurden hier bereits einige Digitalisate der Veröffentlichungen des Historischen Vereins präsentiert, für die Urheberrechte erloschen sind. Die Liste der Veröffentlichungen wird jetzt (ab Oktober 2023) ergänzt, es werden weitere Digitalisate erstellt und angeboten. Für die Reihe des Historischen Vereins heißt das: wir sind dabei, die Bände 6 bis 10 der Reihe und die Faltblätter zu digitalisieren. Wir bedanken uns dafür ganz herzlich bei Georg Reischl, dem Rechtsnachfolger des Heimatforschers Georg August Reischl, für seine Bereitschaft, die von seinem Vater herausgegebenen und verfassten Bände digitalisieren und hier präsentieren zu dürfen. Auch weitere Einzelveröffentlichungen werden präsentiert, sofern die Urheberrechte erloschen

sind.

Neu eingestellt:

27. 10. 2023: *Hitl'sche Medaillen*

2. 11. 2023: *Band 9 der Veröffentlichungen des Historischen Vereins*

3. 11. 2023: *Freiheiten und Privilegien*

6. 11. 2023: *Jahresbericht 1933/35, Lenbach-Festjahr 1936*

15. 11. 2023: *Das Historische Museum in Schrobenhausen*

13. 12. 2023: Band 7 der Veröffentlichungen – Lebensbilder

13. 12. 2023: Band 8 der Veröffentlichungen – Hohenwarter Klosterchronik

Der Verein hatte sich im Jahr 1901 gegründet mit dem Ziel – so eine Ankündigung für eine Gründungsversammlung im Schrobenhausener Wochenblatt – der „*Erforschung der Geschichte der Stadt und Umgebung*“. Dazu kommt die Sammlung von Exponaten für ein neu zu gründendes Heimatmuseum. An Vereinsabenden wurden Vorträge gehalten, die oft zunächst im Schrobenhausener Wochenblatt veröffentlicht werden.

Zwischen 1906 und 1936 publizierte der Historische Verein Schrobenhausen eine Reihe mit insgesamt 10 Bänden und zwei Faltblättern, die ebenfalls zu dieser Reihe gezählt werden. Übersicht und Recherchen werden auch dadurch erschwert, dass diese 12 Publikationen unter 5 verschiedenen Reihentiteln erschienen. Federführend für die Publikationen ist zunächst der Benefiziat Michael Thalhofer, seit Mitte der 1920er Jahre der Gewerbelehrer und Heimatforscher Georg August Reischl. Nach dem Zweiten Weltkrieg werden nur noch vereinzelt Publikationen vorgelegt.

Das Stadtarchiv Schrobenhausen besitzt alle Bände im Original. Wir präsentieren zunächst die Bände, bei denen die Urheberrechte erloschen sind. Der Historische Verein begrüßt unser Vorhaben. Die Digitalisate werden zu gegebener Zeit auch den überregionalen Bibliotheken zur Verfügung gestellt, um deren Bestände zu ergänzen.

[1.] Vorträge, gehalten im Historischen Verein für Schrobenhausen und Umgebung, Erste Reihe, Schrobenhausen 1906

Inhalt:

L[udwig] Gröschl: Lebensbild des Oberlehrers Michael Sommer (S. 1-14)

[Rasso] Berkmler: Was uns die Schrobenhausener Pfarrbücher von 1656 – 1719 alles erzählen (S. 15-28)

M[ichael] Thalhofer. Eine Jubiläums-Erinnerung (S. 29-36) (über *Martin Neugschwendner im Spanischen Erbfolgekrieg 1704*)

[Michael] Thalhofer. Einige Legenden und Sagen aus dem Bezirk Schrobenhausen (S. 37-70)

[Michael] Thalhofer. Zur Geschichte des Franziskanerklosters in Schrobenhausen 1642-1802 (S. 71-134)

Hier der **erste Band** der Veröffentlichungen. Download [hier](#).



[2.] Vorträge, gehalten im Historischen Verein für Schrobenhausen und Umgebung, Zweite Reihe, Schrobenhausen 1908

L[udwig] Gröschl: Willibaldus Frisch, w. Bürgermeister in Schrobenhausen (S. 1-20)

Matth[ias] Artinger. Geschichte von Steingriff (S. 21-51) (*mit zwei Bildseiten: Illustrationen zu Schloss, Dorf und Wappen der adeligen Besitzer*)

Hans Wölpert: Lenbach und seine Beziehungen zur Heimat Schrobenhausen (S. 52-86)

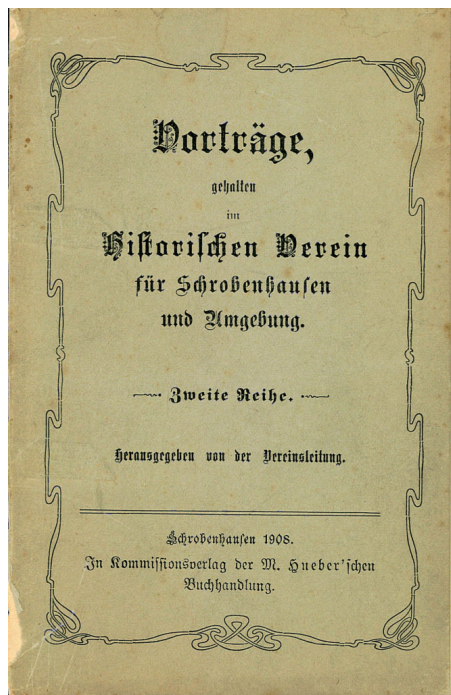
M . S. J. : Das Englische Institut B. M. V. in Schrobenhausen 1856-1906 (S. 87-103)

[Michael] Thalhofer. Aus grauer Vorzeit Tagen (S. 104-132) (*Aufsatz über*

prähistorische Funde und mittelalterliche Quellen und Urkunden)

[Michael] Thalhofer. Aeltere Geschichte der Schule Schrobenhausen (S. 133-151)

Hier der **zweite Band** der Veröffentlichungen. Download [hier.](#)



[3.] Vorträge, gehalten im Historischen Verein für Schrobenhausen und Umgebung, Dritte Reihe, Schrobenhausen 1911

Hans Wolpert: Die Schrobenhausener im Kriege 1870/71 (S. 1-) – *Im Innenteil Erscheinungsjahr „1910“*

Hier der **dritte Band** der Veröffentlichungen. Download [hier.](#)



[4.] Vorträge, gehalten im Historischen Verein für Schrobenhausen und Umgebung, Vierte Reihe, Schrobenhausen 1921

Mich[ael] Thalhofer. Von Hohenwart in Oberbayern: dem Klosterberg und Markt (S. 1-254)

Hier der **vierte Band** der Veröffentlichungen. Download [hier.](#)



[5.] Vorträge, gehalten im Historischen Verein für Schrobenshausen und Umgebung, Fünfte Reihe, Schrobenshausen 1914

Joseph Wismath: Allerlei Erinnerungen (S. 1-122)

Hier der fünfte **Band** der Veröffentlichungen. Download [hier.](#)



[6.] 30 Jahre Historischer Verein Schrobenshausen 1901-1931, [Veröffentlichungen des Historischen Vereins für Schrobenshausen und Umgegend], Heft 6, Schrobenshausen 1931

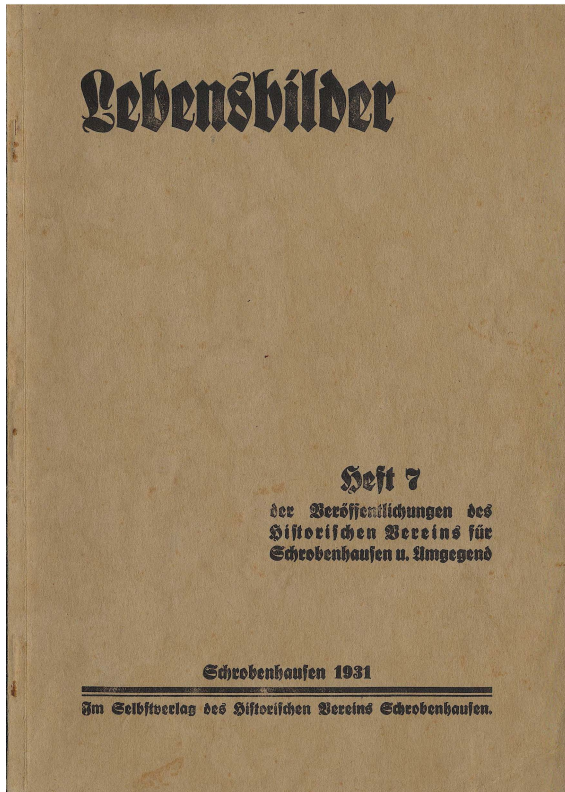
Ein Überblick über die Tätigkeit des Historischen Vereins.

[7.] Lebensbilder führender Vereinsmitglieder. Eine Sammlung von Nachrufen mit 11 Abbildungen, Schrobenshausen 1931 (= Heft 7 der Veröffentlichungen des Historischen Vereins für Schrobenshausen und Umgegend), 52 S.

Nachrufe über Oberlandesgerichtsrat Ferdinand Zink / Realhauptschullehrer Theobald Waldeck / Bezirkshauptlehrer Ludwig Gröschl / Schreinermeister Joseph Wismath / Kommerzienrat Georg Leinfelder / Fabrikbesitzer Georg Greiner / Hofrat Georg Hitl / Kommerzienrat Franz Leinfelder / Altbürgermeister Alois Widmann / H. H. Geistl. Rat Michael Thalhofer.

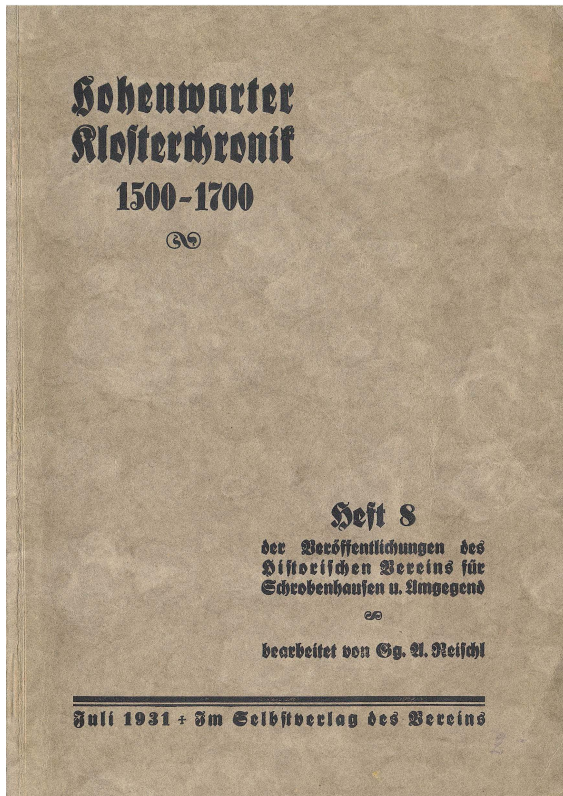
Ein Teil der Nachrufe stammt wohl von Michael Thalhofer (so Reischl im Vorwort), der andere Teil von Reischl selbst. Genauere Hinweise auf die Urheberschaft gibt es nicht. Reischl ist auf jeden Fall Herausgeber.

Das Digitalisat finden Sie [hier](#)




[8.] Hohenwarter Klosterchronik 1500-1700, Veröffentlichungen des Historischen Vereins für Schrobenuhausen und Umgegend, Heft 8, Schrobenuhausen 1931, 47 S.

Zusammenstellung aus verschiedenen Handschriften und Quellen. Das Digitalisat finden Sie [hier](#)



[9.] Herzogsschloss und Fürstenbesuch in Schrobenhausen, Schrobenhausen 1932, Band 9 der Veröffentlichungen des Historischen Vereins für Schrobenhausen und Umgebung)

Geschichte des Pflegschlosses bis ins 20. Jh. – Fürstenbesuche in Schrobenhausen – Zeughausprojekt 1597/98.



Hier ist der 9. Band der Veröffentlichungen. Download [hier](#).


[10.] Jahresbericht des Historischen Vereins Schrobenhausen 1932, Band 10 der Vereinsschriften, Schrobenhausen o.J.

Schriftleitung: [Georg August Reischl]. Es stammen laut Vorwort alle Beiträge von Reischl.

- Kriegsvolk im Paar- und Iltgau vor 300 Jahren 1632/1633 (S. 5-41)
Rain – Stadt und Bezirk Schrobenhausen – Scheyern – Jetzendorf –Pöttmes – Aichach – Pfaffenhofen – Holledau
- Zum 100. Geburtstag des Aresinger Tiermalers Johann B. Hofner (S. 42-59)
- Aresinger Jugendjahre des Regensburger Bischofs und Schriftstellers Johann Michael von Sailer (S. 61-73)
- Bodenfunde 1932 (S. 74-)
Mammutzahn an der Weilach – Merowingerfriedhof Freinhausen – Feuersteinklinge bei Edelshausen
- Meister Hanns, der Bildschnitzer von Schrobenhausen 1494-1520 (S. 77-81)
Reischl vermutet, dass Meister Hanns identisch sein könnte mit Hans Leinberger
- Oberwittelsbacher Erinnerungen 1832 (S. 82-85)
Nationaldenkmal zu Oberwittelsbach
- Lenbachs Bildniskunst (S. 86-92)
- Das Skizzenbüchl des 16jährigen Franz Lenbach (S. 93-95)
- Tätigkeitsbericht [des Historischen Vereins]1931^{IV} – 1932. 32. Vereinsjahr (S. 97-99)

[11.] Historischer Verein Schrobenhausen. Jahresbericht 1933/35, Schrobenhausen o.J., Faltblatt 8 S.

Das Faltblatt des Historischen Vereins finden Sie [hier](#).



[12.] Der Historische Verein Schrobenhausen im Lenbach-Festjahr 1936. 36.
Jahresbericht, Schrobenhausen o.J., Faltblatt 8 S.

Laut Anmerkung Reischls in dieser kleinen Broschüre endet damit die Veröffentlichungsreihe des Historischen Vereins, die mit Band 1 im Jahr 1906 begonnen hatte. Insgesamt waren damit – unter leicht veränderten und auch unter fehlenden Reihentiteln – 10 Bände erschienen, dazu zwei Veröffentlichungen in Form eines Faltblatts.

Das Faltblatt des Historischen Vereins finden Sie [hier](#).

Der Historische Verein Schrobenhäusen im Lenbach-Festjahr 1936.

36. Jahresbericht.

Zeit seiner Gründung zu Beginn des 20. Jahrhunderts hat der Traditionsverein des unteren Paargaus, der Historische Verein für Schrobenhäusen und Umgebung, so umfassend kulturell noch nie durchgegriffen wie im Lenbachgedächtnisjahr 1936.

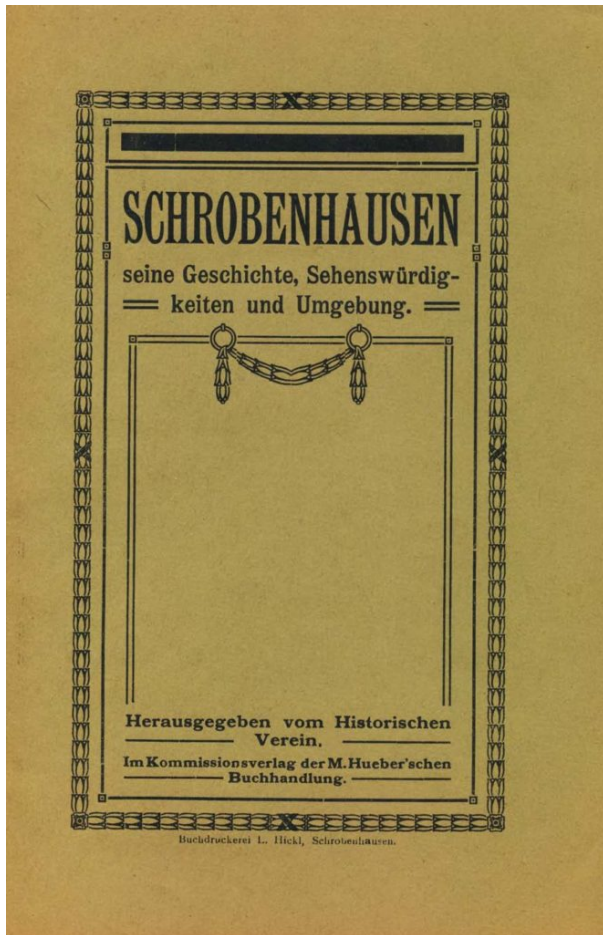
Gewiß bleibt die feierliche Eröffnung des vereinseigenen Heimatmuseums zu Pfingsten 1909 unvergessen in der angenehmen Erinnerung der Vereinsältesten. Auch der 28. Oktober 1926 mit seiner glanzvollen 25. Geburtstagfeier lebt unauslöschlich in der Erinnerung der Stadt und des Gaus. Die schöne Kette der über 250 kulturgeschichtlichen Heimatvorträge, die sich über eine ganze Geschlechterfolge rankt, zeugt vom Schaffen und Wirken des Vereins für Volk und Heimat.

1936 aber, da wir unsere ganze Schaffenskraft dem Gedächtnis Meisters Franz von Lenbach widmeten, haben wir vom Historischen Verein nicht bloß den Gau und das Oberland, sondern das ganze Reich und weit darüber hinaus Kunstfreunde aus aller Welt begeistert und empfänglich gemacht für die hohen Kulturgüter, die unser Verein berufenemmaßen seit vier Jahrzehnten sorglich betreut und dem Volke mittelt. Durch die von seiner Führung schon 1935 beschlossene, im Winter 1935/36 vorbereitete und während des ganzen Herbstsommerhalbjahres durchgeführte Kunstausstellung

„Lenbach und seine Heimat“

hat der Zustrom der Lenbachfreunde aus dem Gau wie aus dem Reich nach Schrobenhäusen fünf Monate lang angehalten: Der Verein

Einzelveröffentlichungen des Historischen Vereins



Schrobenhausen, seine Geschichte, Sehenswürdigkeiten und Umgebung, Schrobenhausen [1910] (Hueber'sche Buchhandlung)

Die 24-seitige Broschüre, herausgegeben vom Historischen Verein Schrobenhausen, wurde vom oben bereits genannten Michael Thalhofer verfasst. Sie ist eine Mischung aus Ortsgeschichte und Fremdenverkehrsprospekt, die potenziellen Besuchern die Stadt und die Umgebung Schrobenhausens schmackhaft machen will. Die Broschüre ist 1910 erschienen, das geht aus dem Protokollbuch des Historischen Vereins Schrobenhausen eindeutig hervor.

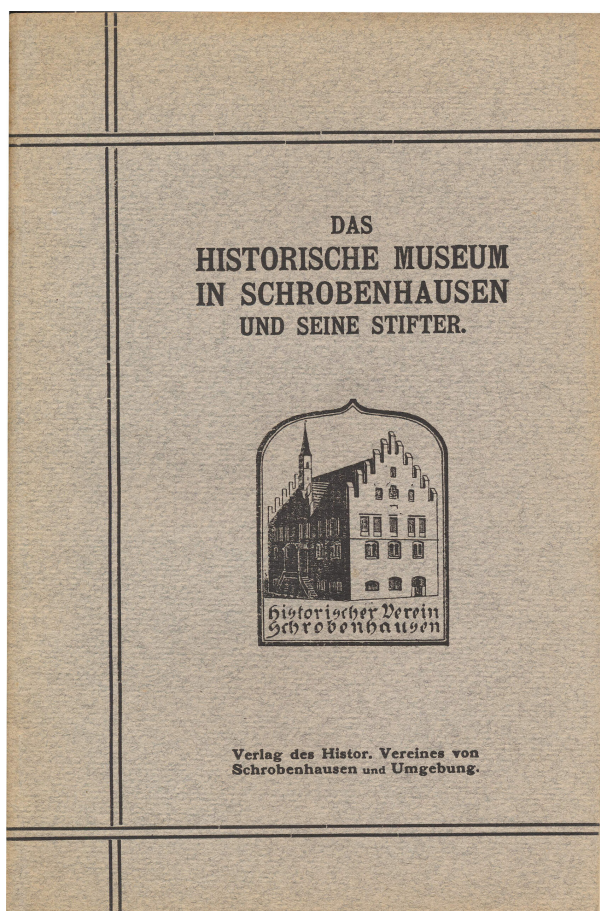
Die Broschüre von Michael Thalhofer finden Sie [hier](#).



Georg Hitl'sche Medaillen. Ein Beitrag zur Wiederbelebung der deutschen Medaillenkunst, Schrobenhausen 1912, 11 S.

Es handelt sich hier um einen Privatdruck von Georg Hitl, Inhaber der Firma Poellath und langjähriger Vorstand des Historischen Vereins Schrobenhausen. Er stellt hier sein auch international gewürdigtes Projekt der Wiederbelebung der deutschen Medaillenkunst vor und kommentiert seine Sammlung, die im Museum des Historischen Vereins präsentiert wurde. Das Protokollbuch des Historischen Vereins (Stadtarchiv Schrobenhausen, Sammlungen 5/33) berichtet: „Herr Vorstand Hitl verfaßte eine Broschüre über seine kostbare Münzen- und Medaillensammlung, welche er kunstliebenden Besuchern gratis überreichen läßt.“

Das Digitalisat der Broschüre finden Sie [hier](#).



Michael Thalhofer: **Das Historische Museum in Schrobenhausen und seine Stifter**, Schrobenhausen [1912]

Das Erscheinungsjahr geht hervor aus dem Protokollbuch des Historischen Vereines (Stadtarchiv Schrobenhausen, Sammlungen 5/33), S. 50.

Unser Digitalisat finden Sie [hier](#).



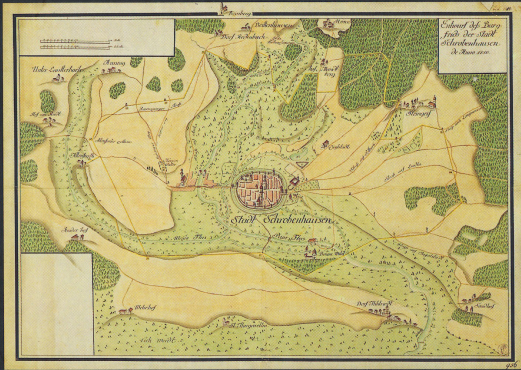
Mein Hoamatl. Heimatblätter für den Bezirk Schrobenhausen und Umgebung. Beilage zur Schrobenhausener Zeitung, Schrobenhausen 1923-1926

Schriftleiter: Georg August Reischl

Facsimile-Nachdruck durch den Historischen Verein Schrobenhausen 1984 (Buchdruckerei Rieder, Schrobenhausen)

Der Nachdruck der Bände 1927-1930 (mehr nicht erschienen) war angedacht, wurde aber nicht realisiert. Das Stadtarchiv Schrobenhausen besitzt alle Jahrgänge im Original.

Freiheiten und Privilegien der Stadt Schrobenhausen 1333 - 1803



Historischer Verein Schrobenhausen

Max Direktor (bearbeitet): **Freiheiten und Privilegien der Stadt Schrobenhausen**. Das Schrobenhausener Stadtrechtsbuch 1333-1803, Schrobenhausen 1991 (*gedruckt als broschierte und fest gebundene Ausgabe*)

Anlässlich seiner 90-Jahr-Feier war der Historische Verein auf der Suche nach einer Publikation, die maßgeblich zur wissenschaftlichen Erforschung der Schrobenhausener Geschichte beitragen sollte. Mein Vorschlag, das damals noch kaum bekannte Schrobenhausener Stadtrechtsbuch zu erschließen, fand großen Anklang. Bearbeitet wurde es von mir ehrenamtlich als Mitglied des Historischen Vereins.

Wir haben das ganze Buch nun digitalisiert und damit das wichtigste Archivale des Schrobenhausener Stadtarchivs einer breiten, auch wissenschaftlich interessierten Öffentlichkeit zugänglich gemacht. Ich als Urheber erlaube hiermit die Nutzung im Sinne unserer Homepage: also für private, nicht jedoch für kommerzielle Zwecke.

Auch Prof. Dr. Dr. Reinhard Heydenreuter, einer der renommiertesten Rechtshistoriker Bayerns (siehe [hier](#)), hat seine Zustimmung erteilt, seinen einleitenden Artikel, der das Schrobenhausener Rechtsbuch erklärt und in überregionale Zusammenhänge stellt, digital präsentieren zu dürfen.

Wir werden das Stadtrechtsbuch auch in einem eigenen kleinen Artikel vorstellen – mit einigen wenigen Anmerkungen und Korrekturen.

Das Digitalisat des Buches finden Sie [hier](#).

Finanzielle Unterstützungen

Bernhard Rödiger / Barbara Rödiger: Archäologische Beobachtungen und Funde im Verlauf der Stadtsanierung Schrobenhausens, Schrobenhausen 1988

(erschieden im Selbstverlag von Bernhard Rödiger, der Historische Verein übernahm die Druckkosten)

Max Direktor (Hrsg.): Schrobenhausen im Mittelalter 800-1447. Mit Beiträgen von Wilhelm Liebhart, Theodor Straub und Bernhard Rödiger, Schrobenhausen 1997

Das zur 550-Jahr-Feier der Stadt Schrobenhausen erschienene Buch sollte durch Fachbeiträge anerkannter Historiker wissenschaftlich verlässliche Informationen zur mittelalterlichen Geschichte Schrobenhausens liefern. Hauptherausgeber ist die Stadt Schrobenhausen. Auf dem Innentitel ist auch der Historische Verein genannt, der sich an der Vorfinanzierung beteiligte und einen Zuschuss durch den Landkreis vermittelte.

Bibliographische Zusammenstellung und Digitalisierung: Max Direktor (als langjähriges Mitglied und Archivar des Historischen Vereins)